

IZMJENE I DOPUNE
URBANISTIČKI PLAN UREĐENJA
NASELJA
VARVARI - ST. LINDI
PRIJEDLOG PROSTORNOG PLANA
KORIŠTENJE I NAMJENA POVRŠINA

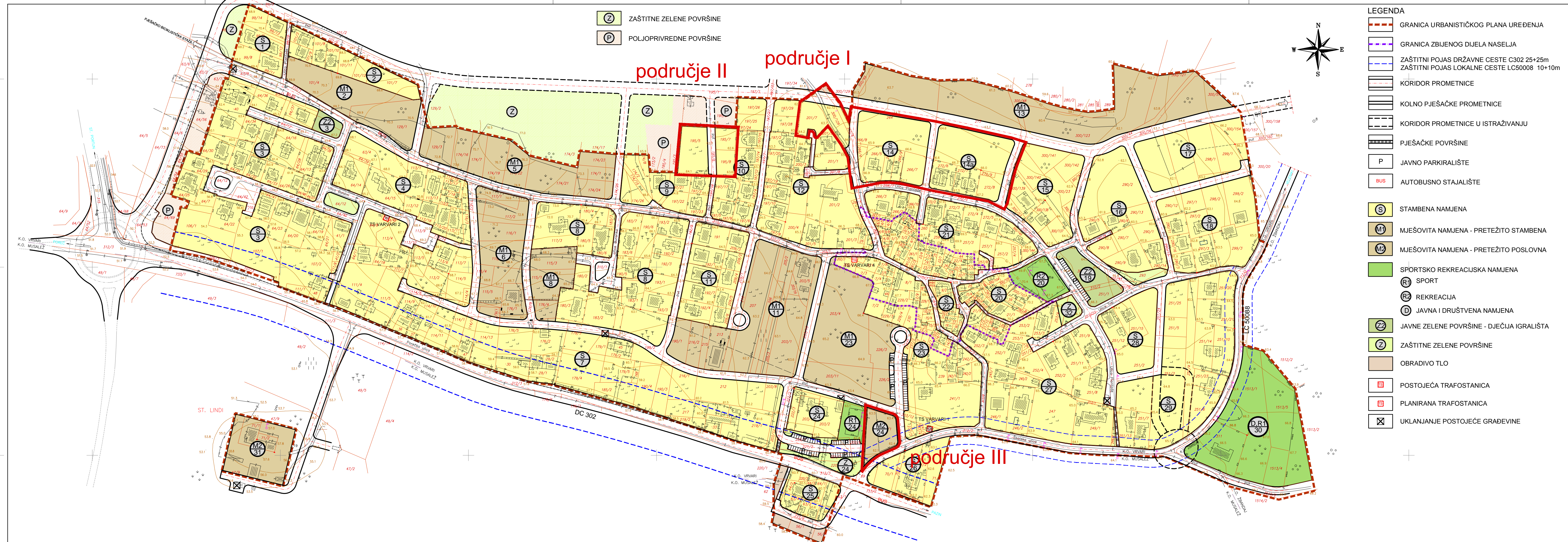
Broj kartografskog prikaza: 1.	Mjerilo kartografskog prikaza: M 1:2000
Odluka o izradi Urbanističkog plana uređenja: (službeno glasilo): Sl. glasnik Grada Poreča, br.09/14	Odluka predstavničkog tijela o donošenju plana (službeno glasilo): Sl. glasnik Grada Poreča, br.
Javna rasprava (datum objave): 00.00.0000.	Javni uvid održan od: 00.00.0000. od: 00.00.0000.
Pečat tijela odgovornog za provođenje javne rasprave:	Odgovorna osoba za provođenje javne rasprave: dr.sc. Damir Hrvatin, dipl.ing.arh.



Suglasnost na plan prema Zakonu:	
Pravna osoba/tijelo koje je izradilo plan: "AD"d.o.o. Pula	Broj elaborata: 54311/15 Godina izrade: 2015
Pečat pravne osobe/tijela koje je izradilo plan:	Odgovorna osoba: Davor Maticchio, dipl.ing.arh.



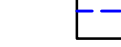
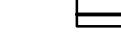
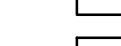
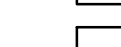
















Koordinatori plana: Grad Poreč: dr. sc. Damir Hrvatin, dip.ing.arh.
 AD d.o.o. Pula: Davor Maticchio, dipl.ing.arh.
 Odgovorni voditelj izrade nacrtu prijedloga plana: Davor Maticchio, dipl.ing.arh.

Stručni tim u izradi plana:
 1. Davor Maticchio, dipl.ing.arh.
 2. Dragana Rogošić, mag.ing.arch.
 3. Tatjana Uzelac, dipl.ing.grad.
 4. Davorin Cukin, dipl.ing.el.

Pečat predstavničkog tijela:	Predsjednik predstavničkog tijela: Adriano Jakus
Istovjetnost ovog prostornog plana s izvornikom ovjerava:	Pečat nadležnog tijela:



 ZAŠTITNE ZELENE POVRŠINE
 POLJOPRIVREDNE POVRŠINE

- LEGENDA**
-  GRANICA URBANISTIČKOG PLANA UREĐENJA
 -  GRANICA ZBIJENOG DIJELA NASELJA
 -  ZAŠTITNI POJAS DRŽAVNE CESTE C302 25+25m
ZAŠTITNI POJAS LOKALNE CESTE LC50008 10+10m
 -  KORIDOR PROMETNICE
 -  KOLNO PJEŠAČKE PROMETNICE
 -  KORIDOR PROMETNICE U ISTRAŽIVANJU
 -  PJEŠAČKE POVRŠINE
 -  JAVNO PARKIRALIŠTE
 -  AUTOBUSNO STAJALIŠTE
 -  STAMBENA NAMJENA
 -  MJEŠOVITA NAMJENA - PRETEŽITO STAMBENA
 -  MJEŠOVITA NAMJENA - PRETEŽITO POSLOVNA
 -  SPORTSKO REKREACIJSKA NAMJENA
 -  SPORT
 -  REKREACIJA
 -  JAVNA I DRUŠTVENA NAMJENA
 -  JAVNE ZELENE POVRŠINE - DJEČIJA IGRALIŠTA
 -  ZAŠTITNE ZELENE POVRŠINE
 -  OBRADIVO TLO
 -  POSTOJEĆA TRAFOSTANICA
 -  PLANIRANA TRAFOSTANICA
 -  UKLANJANJE POSTOJEĆE GRAĐEVINE

